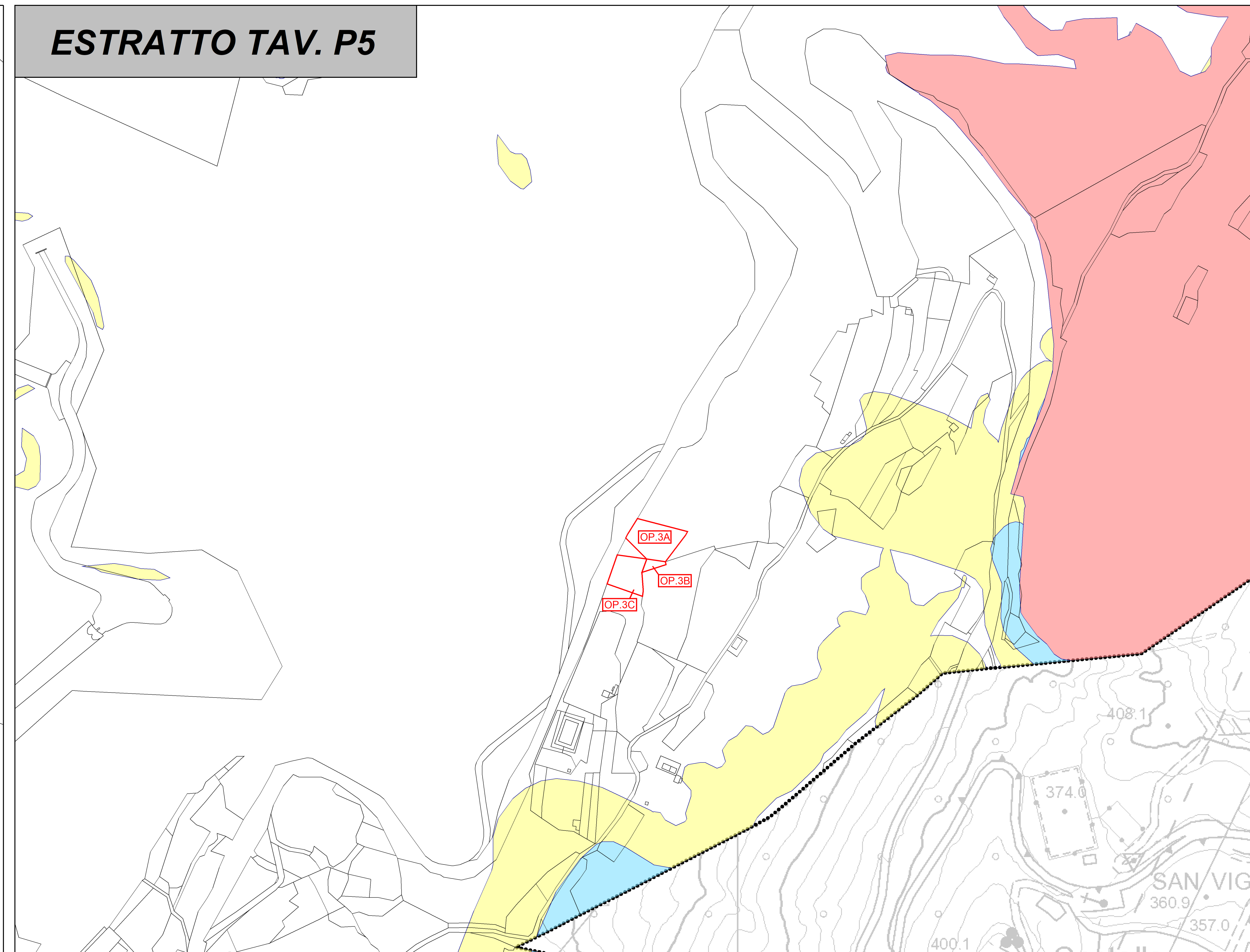
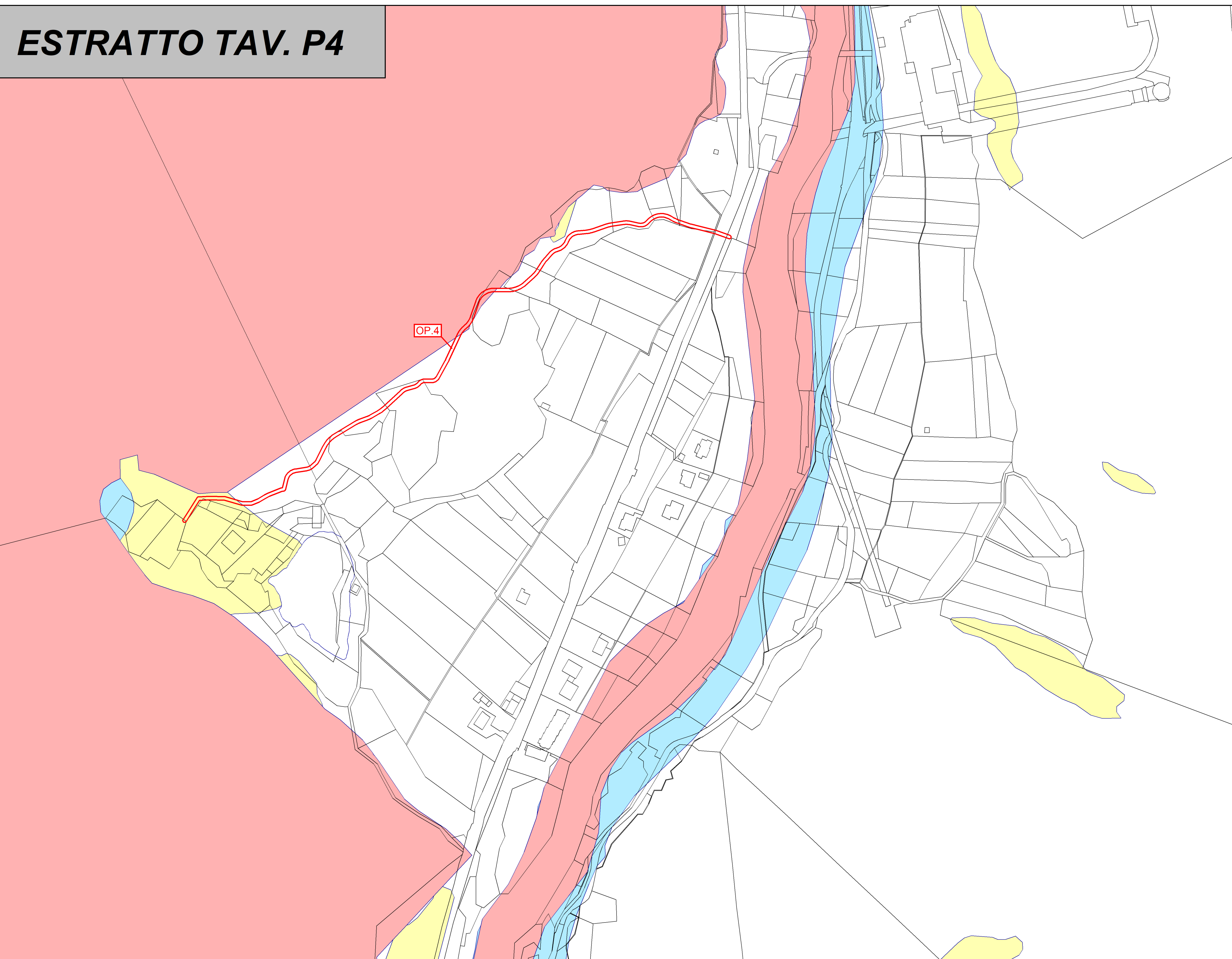
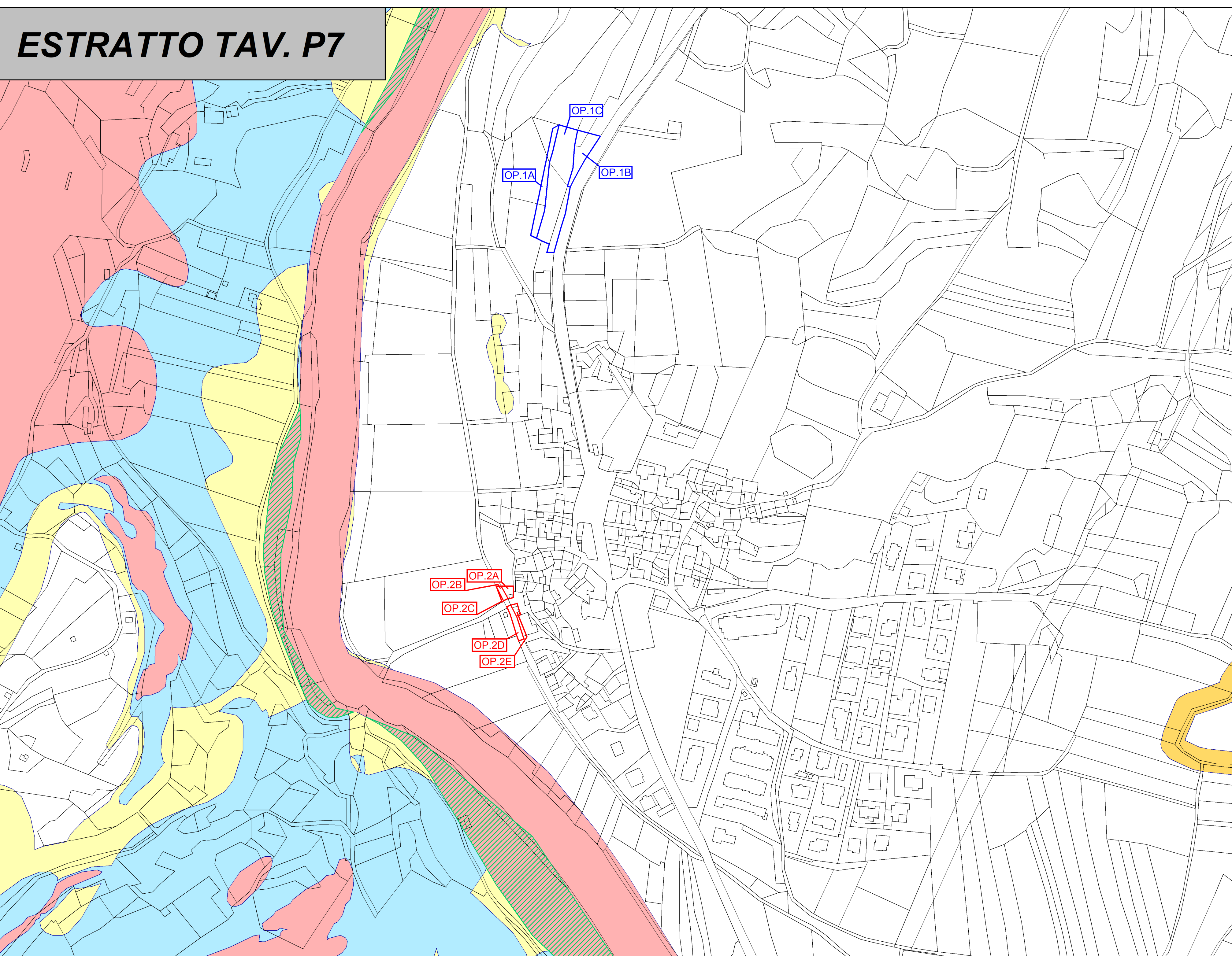


ESTRATTO TAV. P4

ESTRATTO TAV. P5



ESTRATTO TAV. P7



Legenda - CARTA DI SINTESI DELLA PERICOLOSITA'

Con riferimenti alle norme di attuazione del Piano Urbanistico Provinciale (L.P. 27 maggio 2008, n. 5)

Classi di Penalità		
penalità ordinaria		
	P4 - elevata	art. 15
	P3 - media	art. 16
	P2 - bassa	art. 17
altri tipi di penalità		
	APP - aree da approfondire	art. 18
	PRV - residua da valanga	art. 18
	P1 - trascurabile o assente	art. 18
tutele speciali		
	AFI - ambiti fluviali di interesse idraulico previsti dal Piano Generale di Utilizzazione delle Acque Pubbliche	art. 14
	IMP - aree riservate a interventi di mitigazione del pericolo	art. 18
	RSS - area di rispetto stazione sismometrica	art. 18
	stazione sismometrica	

VARIANTI - STATO COMPARATIVO

	V100	VARIANTE CARTOGRAFICA ELEVANTE (opere edicole)		V100	VARIANTE CARTOGRAFICA RILEVANTE (cassone edilizio)
--	------	--	--	------	--

COMUNE DI DRO
 PROVINCIA DI TRENTO
 via Torre n. 1
 www.comunedro.it

PIANO REGOLATORE GENERALE
VARIANTE N. 15
 variante per opere pubbliche ai sensi dell'art. 39 della L.P. 15/2015

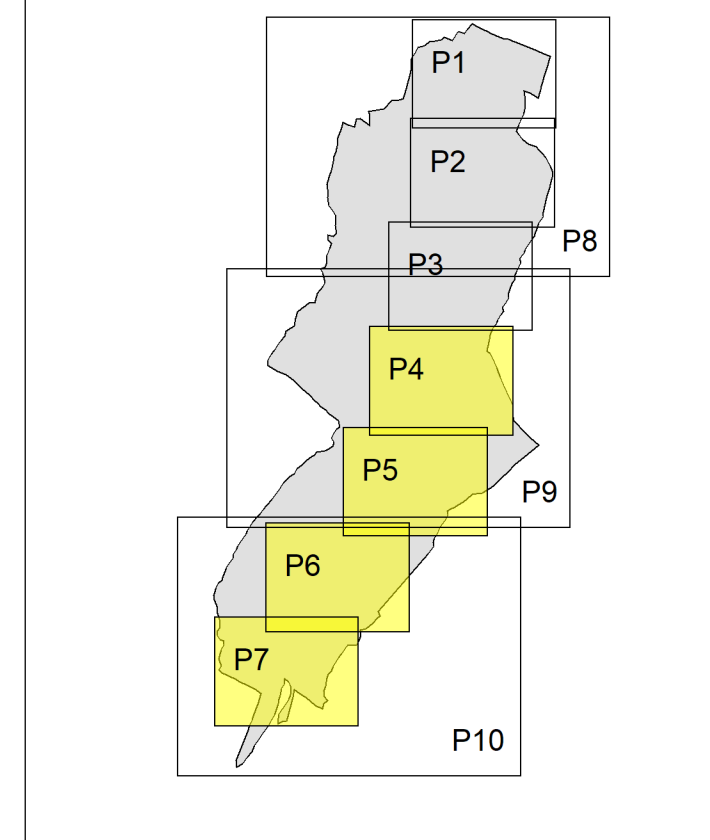
CARTA DI SINTESI DELLA PERICOLOSITA'

P4-P5
-P7 IP1

SCALA 1:2000 CSP

IL RESPONSABILE DEL SERVIZIO TECNICO
 Ing. Alessia Fusaro

IL PROGETTISTA
 Ing. Alessia Fusaro
 L'Ordine degli Ingegneri della Provincia di Trento n. 3861/A



IL COMUNE APPROVAZIONE