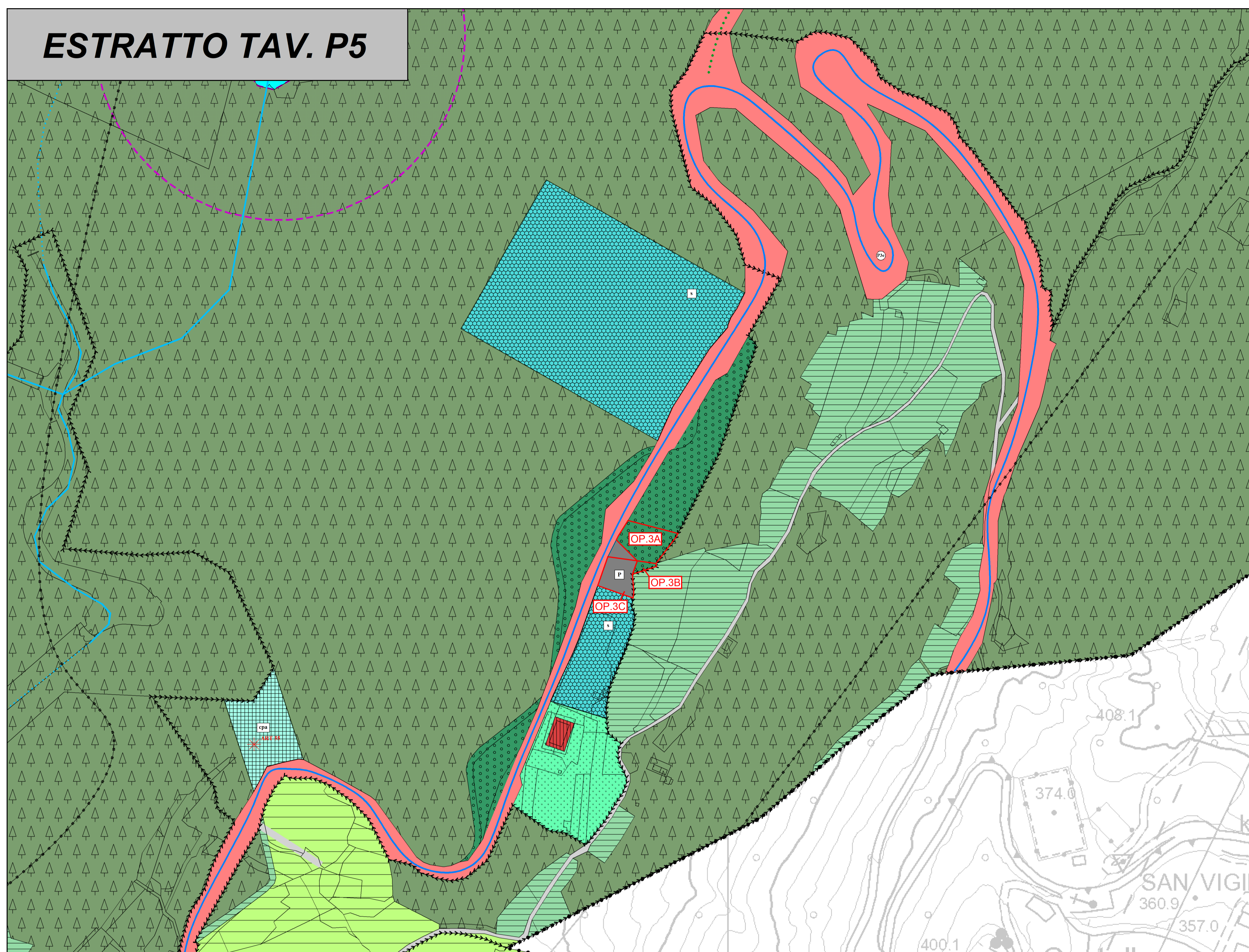
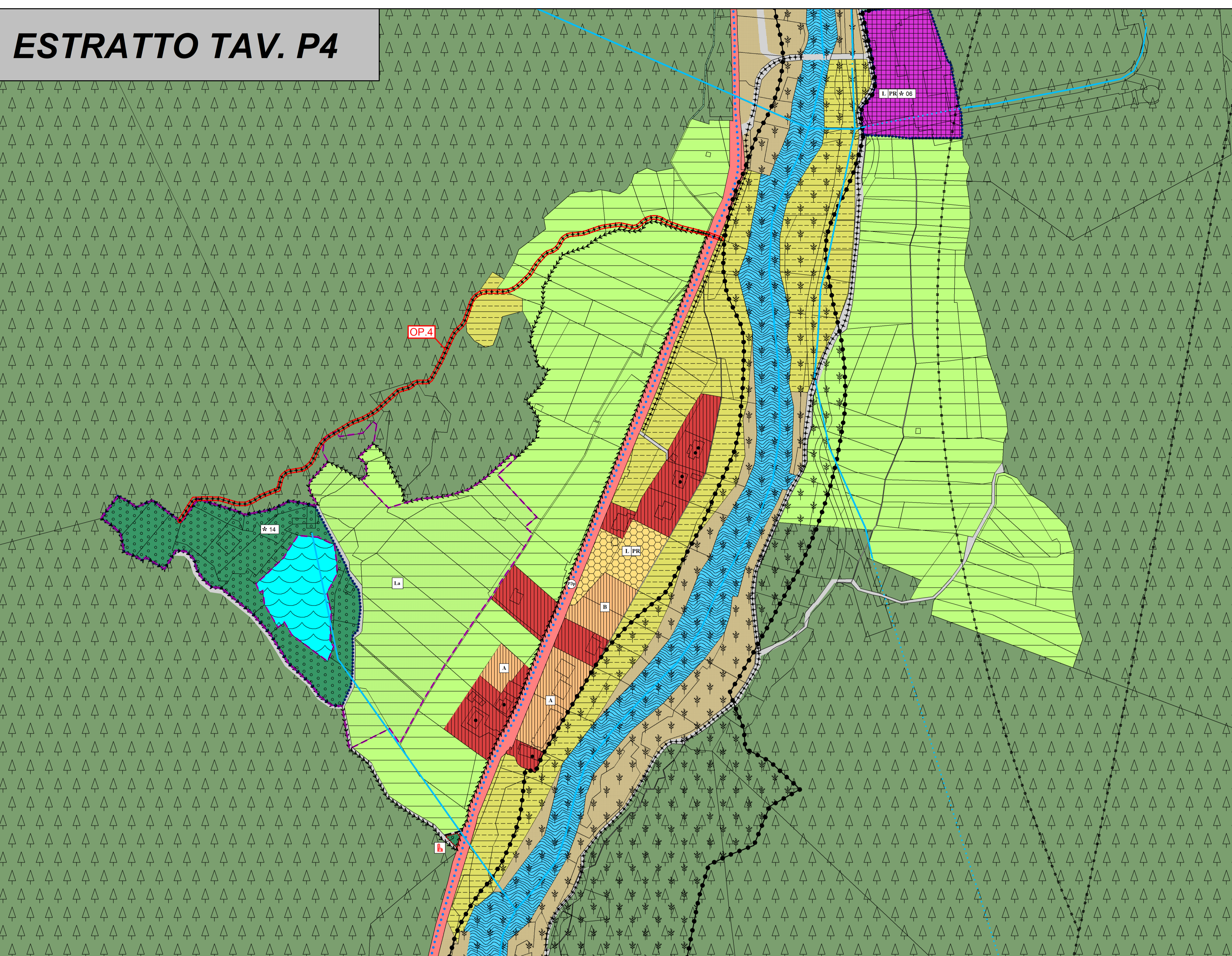
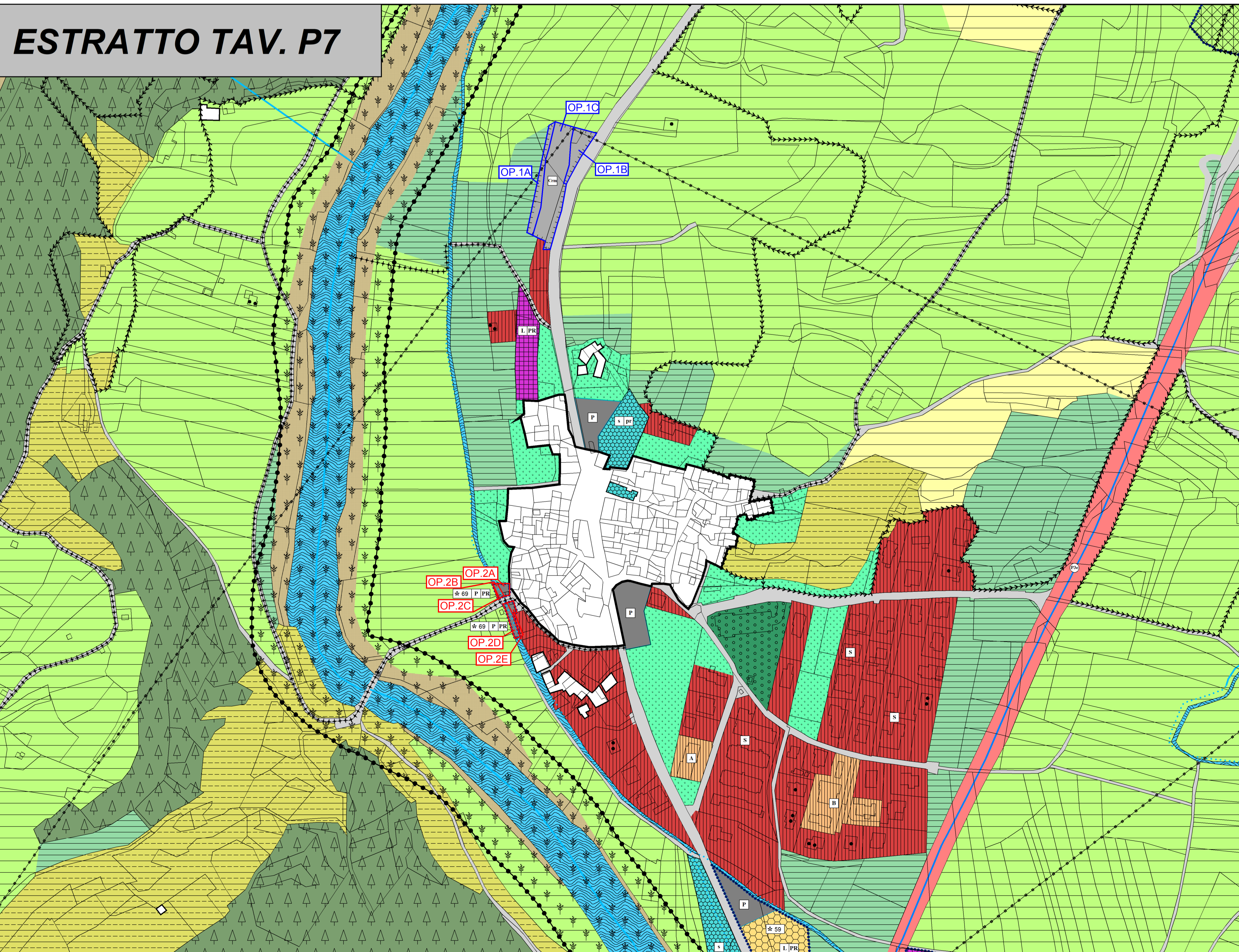


# ESTRATTO TAV. P4


# ESTRATTO TAV. P5



# ESTRATTO TAV. P7



SISTEMA INSEDIATIVO E PRODUTTIVO			
2403 Art. 4	CONFINI COMUNALI	2191 Art. 61	LAGHI
2402 Art. 4	PRESCRIZIONI FUNZIONALI	2192 Art. 61	CORRE D'ACQUA
2194 Art. 61	CORRE D'ACQUA (SERRI)	2196 Art. 61	CORRE D'ACQUA (SOTTERRANEA)
INSEDIAMENTI STORICI			
A101 Art. 22	CENTRO STORICO	A102 Art. 22	INSEDIAMENTI STORICI SPARI
INSEDIAMENTI ABITATIVI - art. 36			
B101 Art. 36	EDILIZIA CONSOLIDATA	B03 Art. 36	SORRIVOLTAZIONE SORRIVOLTAZIONE DI UN PIANO
2302 Art. 39 bis	EDILIZIA CONSOLIDATA SUB AREA "GEMINOP"	B103 Art. 41	DI COMPLETTAMENTO
B101 Art. 40	EDILIZIA NATURA	C101 Art. 43 bis	EDILIZIA ABITATIVA PUBBLICA
2302 Art. 44	PIANI ATTIVATI AI FINI SPECIALI	2304 Art. 44	PANO DI LOTTIZZAZIONE
AREE PRODUTTIVE E COMMERCIALI - art. 45			
D101 Art. 45	DI LIVELLO PROVINCIALE ESISTENTE	D106 Art. 45	DI LIVELLO LOCALE DI PROGETTO
D103 Art. 45	DI LIVELLO PROVINCIALE DI RISERVA	D121 Art. 45	AREA COMMERCIALE LOCALE ESISTENTE
D104 Art. 47	DI LIVELLO LOCALE ESISTENTE	D121 Art. 45	AREA COMMERCIALE LOCALE DI PROGETTO
CAVE			
L108 Art. 63	CAVE		
AREE PER ATTREZZATURE E IMPIANTI TURISTICI			
D201 Art. 49	AREE ALBERGHIERE	D216 Art. 50	AREA A CAMPGGIO
AREE DI RISPECTO			
G109 Art. 77	AREA DI RISPECTO DEI DEIPANATORI	G101 Art. 78	AREA DI RISPECTO CANTIERALE
Z110 Art. 74 bis	AREA RISPECTO DELLE ACQUE - LAGHI	Z112 Art. 78	AREA A RISPECTO FLUVIALE E RIP CORRI AMBITI FLUVIALI
AREE AGRICOLE, BOSCO, PASCOLO, IMPRODUTTIVO - art. 64			
E109 Art. 64	AREA AGRICOLA PRIMARIA	E104 Art. 64 bis	AREA AGRICOLA DI RISERVA (P.U.P.)
E110 Art. 65	AREA AGRICOLA SECONDARIA	E106 Art. 65	AREA A BOSCO
E103 Art. 65 bis	AREA AGRICOLA (P.U.P.)	E108 Art. 65	AREA IMPRODUTTIVA
E201 Art. 67	AREA PER IMPIANTI ZOOTECNICI/ALLEVAZIONE E COMMERCIO PRODOTTI AGRICOLI E FORESTALI	E107 Art. 65	AREA IMPRODUTTIVA
		E109 Art. 65	PER IMPIANTI ZOOTECNICI/ALLEVAZIONE E COMMERCIO PRODOTTI AGRICOLI E FORESTALI
AREE A PROTEZIONE DI SITI O BENI DI PARTICOLARE INTERESSE CULTURALE NATURALISTICO O PAESAGGISTICO			
Z203 Art. 72 bis	AREA DI PROTEZIONE PAESAGGISTICA	H101 Art. 73	AREA A VERDE PROTETTA
Z111 Art. 71	ARCHEOLOGICA	Z203 Art. 71	STORICO - ARTEGICA
AREE PER ATTREZZATURE E SERVIZI PUBBLICI			
A151 Art. 51	ATTREZZATURE PUBBLICHE		AREE PER SERVIZI
F201 Art. 52	CIVILI - AMMIN. ESISTENTI	F801 Art. 54	AMBITI ESISTENTI
F202 Art. 52	CIVILI - AMMIN. DI PROGETTO	F802 Art. 54	AMBITI DI PROGETTO
F203 Art. 52	SCOLARICHE E CULTURALI ESISTENTI	F803 Art. 54	AMBITI DI PROGETTO
F204 Art. 52	SCOLARICHE DI PROGETTO	F804 Art. 54	AMBITI PER ANIMALI DI PROGETTO
F205 Art. 52	RELIGIOSE ESISTENTI	F805 Art. 54	DEINATIZIONE
F207 Art. 52	SPORTIVE ESISTENTI ALL'APERTO		AREE PER IMPIANTI SVALTIMENTO RIFIUTI
F208 Art. 52	SPORTIVE DI PROGETTO ALL'APERTO	L102 Art. 52	RIFI. ESISTENTI
F209 Art. 52	SPORTIVE ESISTENTI AL COPERTO	L102 Art. 52	RIFI. DI PROGETTO
F210 Art. 52	SPORTIVE ESISTENTI AL COPERTO		
F211 Art. 52	ASSISTENZIALI ESISTENTI - RSA	F303 Art. 60	VERDE PUBBLICO ATTREZZATO
F212 Art. 52	ASSISTENZIALI DI PROGETTO - RSA	F305 Art. 62	PARCHIEGGIO
		F306 Art. 62	PARCHIEGGIO DI PROGETTO
SISTEMA INFRASTRUTTURALE			
ATTREZZATURE RELATIVE ALLA MOBILITA'			
Art. 88 - STRADE (rappresentazione poligonale)			
	F501 (Pn) ESISTENTE	F502 (Pn) POTENZIAMENTO	F503 (Pn) PROGETTO
	F501 (Pn) ESISTENTE	F502 (Pn) POTENZIAMENTO	F503 (Pn) PROGETTO
Art. 89 - STRADE (rappresentazione lineare)			
	ESISTENTE	POTENZIAMENTO	PROGETTO
F405 - F410 - F411	1° Categoria		3° Categoria
F412 - F413 - F414	2° Categoria		4° Categoria
F415 - F416 - F417	Locali		Locali
F418	SPAZI A SERVIZIO DELLA MOBILITA'		
Art. 85 - RETI DI TRASPORTO ENERGETICO			
F444 Art. 85	Elettrodotto	F421 Art. 81	Catene di progetto
VARIANTI - STATO COMPARATIVO			
V100	VARIANTE CARTOGRAFICA RILEVANTE (grigio scuro)	V100	VARIANTE CARTOGRAFICA RILEVANTE (giallo scuro)



**COMUNE DI DRO**  
 PROVINCIA DI TRENTO  
 via Torre n. 1  
 www.comunedro.it

**PIANO REGOLATORE GENERALE**  
**VARIANTE N. 15**  
 variante per opere pubbliche ai sensi dell'art. 39 della L.P. 15/2015

**SISTEMA INSEDIATIVO PRODUTTIVO E INFRASTRUTTURALE**

SCALA 1:2000

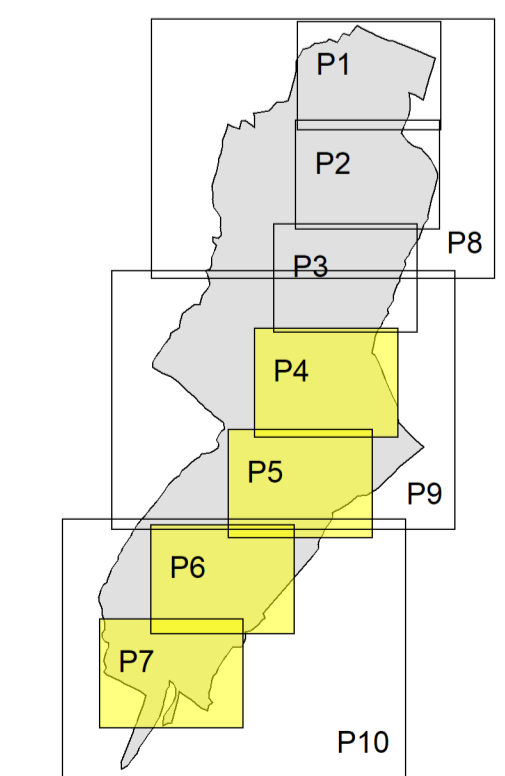
IL RESPONSABILE DEL SERVIZIO TECNICO  
**ing. Alessia Fusaro**

IL PROGETTISTA  
**ing. Alessia Fusaro**  
 L'Ordine degli Ingegneri della Provincia di Trento n. 3861/A

IL COMUNE

**P4-P5 -P7** IPI

RAFFERIMENTO



APPROVAZIONE